



SAN OSVALDO ▶ DUMÈLE ▶ COSTA ▶ LARINE ▶ CIMA CAMPOROSSO ▶ C.RA DOANA ▶ LA PISSA ▶ VALDESCOSA ▶ SELLA CIAMPIGOTTO

EE

DESCRIZIONE

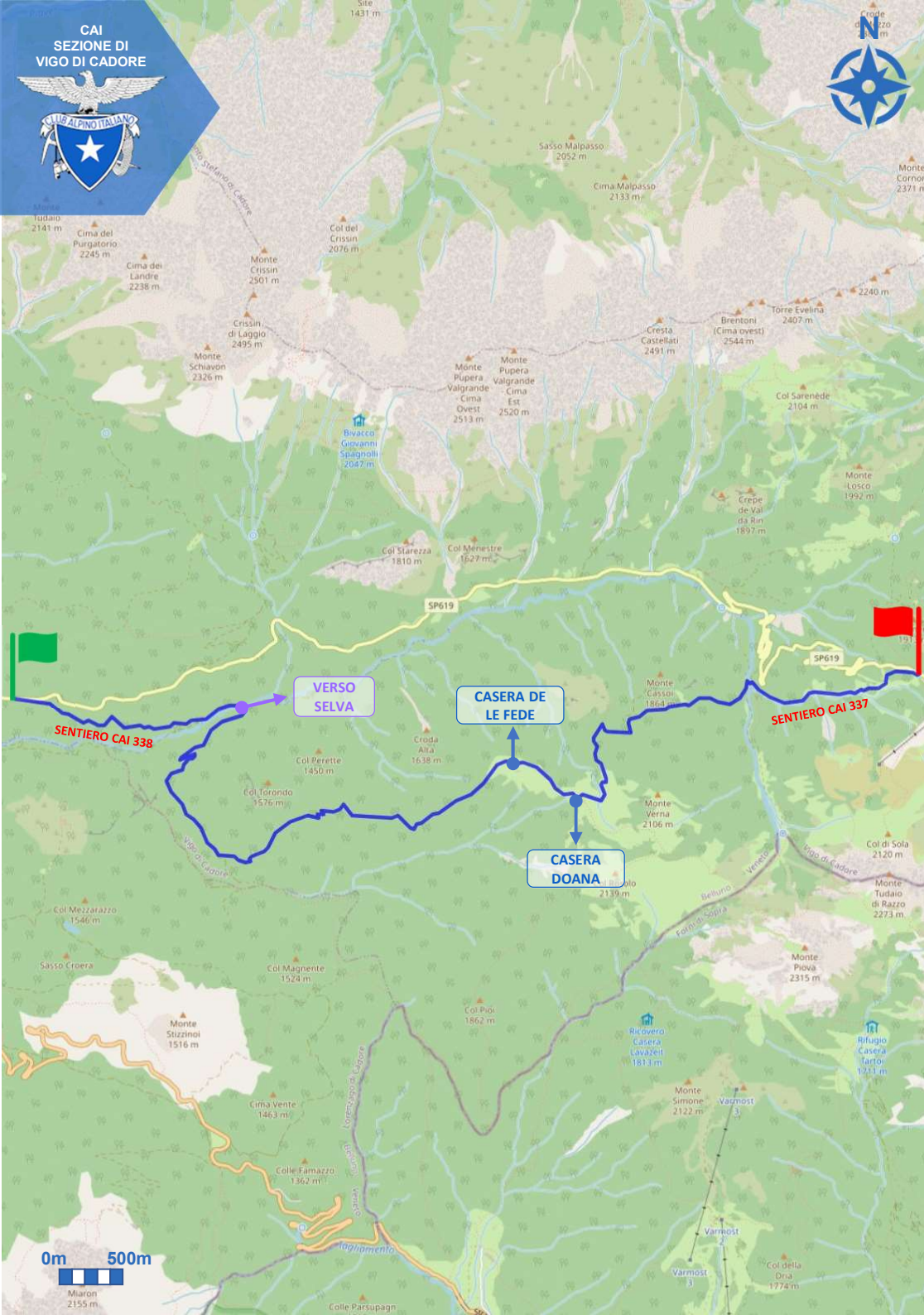
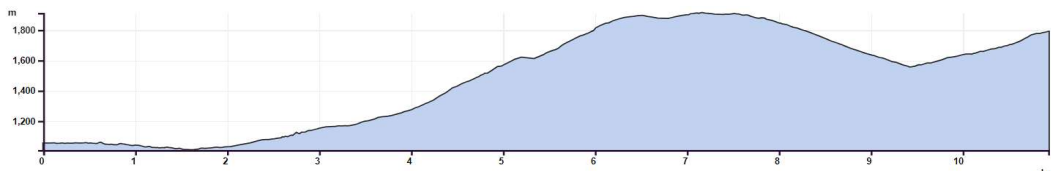
Da Laggio si procede verso C.ra Razzo sulla SP619, e dopo 500 m dal ristorante «Chalet al Fogher» in località San Osvaldo, sulla destra si stacca una strada asfaltata in lieve discesa con segnavia CAI 338. La traccia risale il torrente Piova fino ad attraversarlo e, subito dopo il ponte, una stradina sulla destra sale con due tornanti fino alla località Dumèle. Proseguendo si raggiunge località Costa, dove c'è un bivio in cui si tiene la sinistra, e passando per località Larine si giunge a Cima Camporosso con la sua C.ra de le Fede. Proseguendo si scende verso C.ra Doana, al cui bivio si tiene la sinistra verso località La Pissa. Qui il sentiero di riferimento diventa il CAI 337, e risale verso Valdescosa per poi giungere a Sella Ciampigotto sulla SP619. Il rientro avviene per il percorso dell'andata o su SP619.

**DIFFICOLTÀ ▶ EE (se innevato EAI-PD)**

Strada sterrata, sentiero nel bosco/prato. Da Costa a C.ra Doana pendenza molto forte.

NOTE

Nei pressi di C.ra Doana è presente una struttura per il bird-watching. Attualmente C.ra Doana e C.ra de le Fede non sono aperte al pubblico.

PERCORRENZA**PROFILO ALTIMETRICO**

CAI
SEZIONE DI
VIGO DI CADORE

**DATI**

Distanza A/R ▶ 10,95 km/10,95 km

Quota massima ▶ 1912m

Quota minima ▶ 1008 m

Dislivello positivo ▶ +1249 m

Dislivello negativo ▶ -513 m

Durata andata (A) ▶ 5 h 00 min

Durata andata (R) ▶ 3 h 30 min

RIFERIMENTI CARTOGRAFICI

Mappa Tabacco ▶ 02